






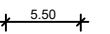

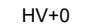

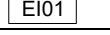

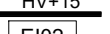
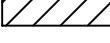
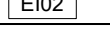

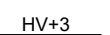



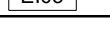
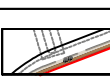











Legende:

	Fahrbahndecke aus Natursteinflaster beigefärblich, gestockt, Stärke 16cm		Hochpunkt / Tiefpunkt
	Gehwegdecke aus Natursteinflaster beigefärblich, gestockt, Stärke 10cm		Fahrbahnneigung
	Fahrfahin Asphaltdecke BK 3,2 Beschichtung mit Reaktionsharz und Splitt aus Naturstein		Achse mit Hekstometrierung
	Rasenfläche		Maßangabe in Meter
	Wiesenfläche		Streifen aus Grenzfahrbahndecksteinen mit Angabe Höhenversatz
	Staudenfläche		Bord aus aus Naturstein Brockenburden: 15/18 - 20cm mit Angabe Höhenversatz
	Anpassungsbereich an Bestand		Bord aus aus Naturstein Brockenburden: 15/18 - 20cm mit Angabe Höhenversatz
	Dammboischung		Bord aus aus Naturstein Form A2: 15/18 - 25cm mit Angabe Höhenversatz
	Einschnittboischung		Bord aus aus Naturstein Form B7: mit Angabe Höhenversatz
	Gewässer		Bord aus aus Naturstein Form B7: mit Angabe Höhenversatz
	Planungsgriff		geplanter SSK mit Anschlußleitung
	Bestehende Brückenbauwerk mit Darstellung geplanter Kappen und Geländer		geplanter Lampenstandort
	Bestandsvermessung		geplanter Baum
	bestehender Baum		geplanter Maibaumstandort
	Bestandsmauer		Ausstattungs-elemente (Bank, Fahrradbügel, Mülleimer)
	Höhenangabe OK fertige Fahrbahn		Naturstein Stützblöcke mit Stufenabgang

Markt
Kinding

Projekt:		Gestaltung der Ortsmitte Enkerling einschließlich Bachanger	
Plan:		Ausführungsplanung	
<h1>Lageplan</h1> <h2>Deckenhöhen</h2>		Proj.Nr.:	125 268
		Datum:	28.01.2026
Vermessen:	Bestand gezeichnet:	Maßstab:	Plangröße:
Entworfen:	Planung gezeichnet:	1:100	DIN A0 (1,0m²)
Geprüft:	Bauleitung:	Plan-Nr.:	125268-FP-5-P-4
Index	Datum	Art der Änderung	
a		Name	
b			
c			
URHEBERRECHTLICH GESCHÜTZT Vervielfältigung und Weitergabe an Dritte unzulässig und strafbar			